

■主な機能・性能

Locoもびセンタ	地図縮尺	全国：1/640万～1/6250（無段階） 都市部：さらに詳細図あり（約1/800まで）
	運行履歴	選択した車両の運行履歴を地図上に表示 CSV形式、MPS形式でダウンロードも可能（オプション） 選択した車両の状態履歴を一覧で表示可能（オプション）
	地名検索	住所、郵便番号、ランドマークをキーに、地図表示が可能
	ランドマーク登録	お客様にてランドマークの登録が可能（オプション）
	ID	1ユーザに1つ配布（ID+パスワードでセンタへ接続） 1つのIDに登録されている車両は1つの画面で表示 IDの追加、ならびに画面に表示する車両のグルーピングも可能（オプション）
	セキュリティ	Radius認証、ファイアウォール、SSL

※インターネット接続のパソコンにはインターネットブラウザとしてIE（Internet Explorer）Ver.5.0以上が必要です。


■車載端末

- 車載端末を車両に据え付けられるお客様向けの端末です。
- データ通信専用の端末です。
- お客様の業務用途（動態・車両管理など）に合わせた車載端末を用意しています。
- ジャイロ内蔵・非内蔵タイプの2種類を用意しています。  
（ジャイロ内蔵は、トンネル内等GPS不感地帯でも位置情報を収集できます。）

〔利用上の注意〕

- 以下の条件下では、車両位置の特定ができない場合や、位置情報通知に時間を要することがあります。
- ・対象の車両がGPSの電波を受信できない場所にいる場合（但し、ジャイロ内蔵タイプの端末を除きます）。
  - ・対象の車両がパケット通信網（携帯電話）の電波の伝わりにくいや電波の届かない場所にいる場合。

\*記載された製品及びサービスの内容は予告なく変更されることがあります。

 安全に関する ご注意	●正しく安全にお使いいただくために、ご使用前には必ず取扱 説明書（マニュアル、手引書等を含む）をよくお読みください。
---	---


お問合せ・ご用命は・・・

**OKI**

沖電気工業株式会社 <http://www.oki.com/jp/>  
〒108-8551 東京都港区芝浦4丁目10番16号 ☎03(3454)2111(代)

・・・車両位置情報サービス・・・

Locoもび



# 車両の位置・状況から道路交通情報まで、パソコンで簡単確認

車両を監視したいけど、システム構築には多大な投資が必要。  
 サーバやシステムのメンテナンスも必要だし。どうしよう…。

そんなお悩みを一気にLocoもび サービス<sup>※1)</sup>が解決!

車両に車載端末を搭載するだけで、Locoもびサービスが位置や状況を提供します。


※1) LocoもびサービスはASP (Application Service Provider) により運営しているため、センタ専用設備を用意する必要がなく、短納期で運用開始できます。

## ご希望に応じて、カスタマイズします!!

ASPのサービスメニューに加え、  
 カスタマイズにより  
 業務にあったシステムを安価に  
 構築できます。

携帯パケット網 (Docomo, au)

インターネット



・・・車両位置情報サービス・・・  
**Locoもび**<sup>®</sup>  
 センタ

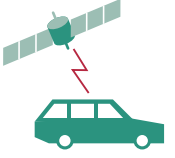
EASY ACCESS

### ●道路交通情報提供



財団法人・日本道路交通情報センター殿、および財団法人・道路交通情報通信センター (VICSセンター) 殿より提供された道路交通情報、道路工事情報などを速やかに処理。Locoもびセンタを経由して情報提供します。

### ●車両位置通知



取得した車両位置情報はLocoもびセンタで収集・管理。お手元のパソコンへリアルタイムに車両位置情報を提供します。

### ●車両状況通知



車両の位置情報と連動した状態情報を取得可能です。

### ●車両位置問い合わせ



お手元のパソコンから、最新の車両位置情報を問い合わせることができます。  
 ※一部の端末で利用可能です。

### ●エリア発着通知



交差点やバス停など、予め設定された領域に入ると、自動的にその位置を通知します。

### ●道路交通情報表示

車両情報と共に交通情報を表示することにより、渋滞の状態をらくらくチェックできます。



※表示画面はイメージです。

### ●車両位置表示

Locoもびサービス画面の地図上に、車両位置を表示。車両がどこにいるかをすぐに確認できます。通知間隔は、お客様のご希望に合わせて設定可能です。



### ●車両状況表示

車両の位置情報と連動しているので、一目で状況を把握できます。



### ●車両軌跡情報表示

車両の走行軌跡を地図上で確認。軌跡情報はLocoもびセンタに約2ヶ月<sup>※2)</sup>間保存され、お手元のパソコンでお好きな時に確認できます。



※2) 保存期間は所定の条件下のものです。

### さまざまな状況にお役立てください。

●旅行時間調査に。

車両の位置情報を一元管理できます。走行履歴情報をご要望のフォーマットにて提供するカスタマイズも承ります。

●状況に応じた車両管理に。

車両からの連絡待ちをすることなく、状況を把握できますので、スピーディにかつ効率よく対処できます。

●管理車両の情報提供に。

リアルタイムに収集する位置情報を利用し、バスロケーションシステムや、作業車両管理などの情報提供ができます。

### 車両の情報を軽々入手

車両に搭載した車載端末から、Locoもびセンタを経由して、車両情報などをお手元のパソコンで確認できます。インターネット接続のパソコンなら、すぐにサービスをご利用いただける手軽さです。見やすい画面と様々な情報で、よりスムーズな仕事の管理をサポートします。



### ●車両位置表示



- 表示する地図の縮尺が選択できます。
- 登録車両の最新位置を取得します。
- 位置を知りたい車両を指定します。
- 車両の現在位置と走行方向 (三角印の向き) を表示します。最小約1分間隔で表示 (指定可)。

### ●車両軌跡情報表示画面



- 履歴表示の期間を指定し、該当車両の走行履歴を検索します。
- 該当車両の履歴時間を指定します。
- 指定した時間の該当車両の走行履歴を地図上に表示します。

※インクrement・ビー (株) の地図を使用しています。